



米軍が撮影した第32軍司令部壕の第1坑道中央部分。右側に2段ベッド、左側は通路
出典：米国国立公文書館





第2坑道内部(無支保工区間)の様子[2023年(令和5年)]





第3坑道内部の様子 [2023年(令和5年)]



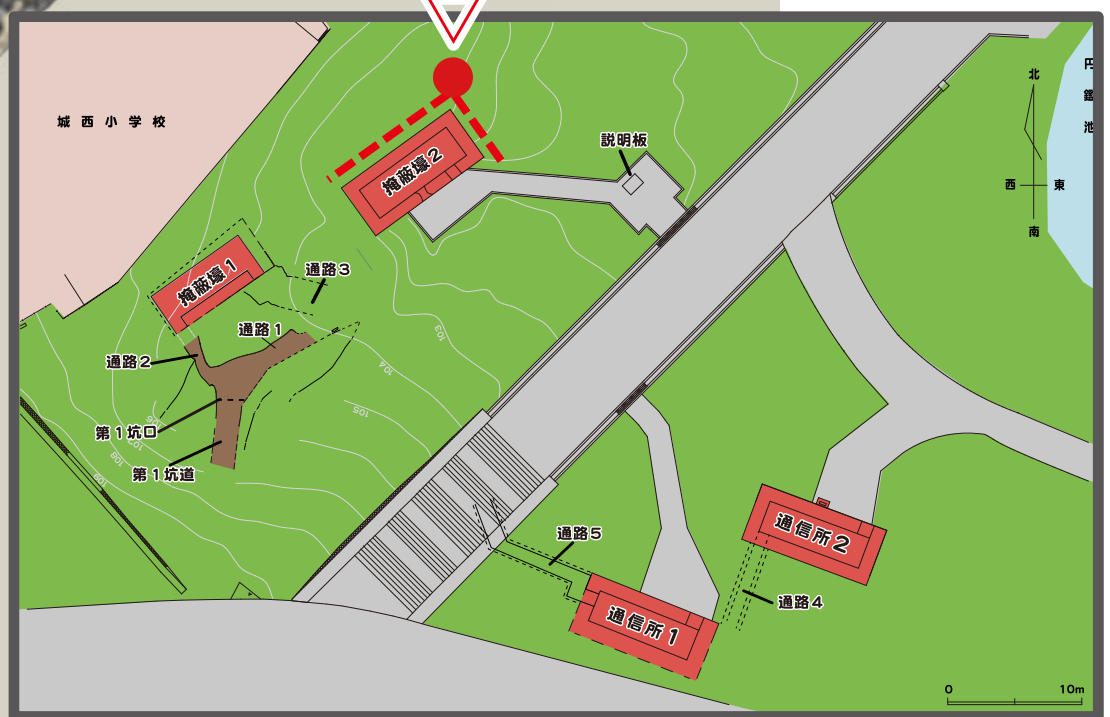


「エンジニアトンネル」[2023年(令和5年)]






**この位置から見た
内部の様子**




掩蔽壕2の内部（北東側から見た内観）



通信所1の内部（南東側から見た内観）



通信所2の内部（南西側から見た内観）





戦前の沖縄師範学校正門／出典：那覇市歴史博物館